

Memoria del Gran Taller de la Asociación de Comités de Gestión de las Áreas Protegidas del Chaco-Chiquitania-Pantanal-Amazônia sur

San José de Chiquitos, 3 y 4 de junio del 2019

Resumen Ejecutivo

El Directorio de la Asociación de Comités de Gestión de las Áreas Protegidas del Chaco-Chiquitania-Pantanal-Amazônia (CGAPCHCHA), con la cooperación técnica de la Asociación para la Conservación e Investigación de la Biodiversidad y el Desarrollo Sostenible (SAVIA), desarrollaron el 4° Gran Taller 2019 de la Asociación de Comités de Gestión de las Áreas Protegidas del Chaco-Chiquitania-Pantanal-Amazônia, convocando la participación de los miembros de Directorios de Comités de Gestión, Autoridades gubernamentales, departamentales, locales, e instituciones que trabajan coadyuvando con las Áreas Protegidas de la Asociación.

El evento fue realizado en la ciudad de San José de Chiquitos, en las instalaciones del Salón de Eventos del colegio Marista secundario, el lunes 3 y martes 4 de junio, de acuerdo a programación:

Programa del 4° Gran Taller de la Asociación de Comités de Gestión de las Áreas Protegidas del Chaco, Chiquitania, Pantanal, Amazonia (CGAPCHCHA) 2019
San José de Chiquitos: lunes 3 y martes 4 de junio, 2019

Hora	Presentación	Responsable
Lunes 3 junio 2019		
9:00 – 9:15	Bienvenida, Presentación de participantes	Carmen Miranda L. – SAVIA
9:15 - 9:30	Inauguración del Taller	Autoridad Local
9:30 - 10:00	Introducción al Taller- (entrega de memorias y gorras)	Carmen Miranda L. - SAVIA
10:00 – 10:30	Aspectos generales de Información y Resumen de Prioridades- (Presentación de TDRs de Asesoría Legal)	Fredy Rivero Antelo-Asoc. CGAPCHCHA
10:30 - 10:45	Refrigerio	Servicio Catering
10:45 - 11:30	Situación del proceso de Saneamiento y Titulación de tierras en la Chiquitania	Alcides Vadillo.- Tierra
11:30 - 12:00	Análisis de Servicios ecosistémicos en la región Chiquitana	Carlos Pinto – FAN - ECCOS
12:00 – 14:30	Almuerzo	Servicio Catering
14:30 – 15:15	Contexto nacional de la Agricultura, Transgénicos, Agrocombustibles	Miguel Crespo- PROBIOMA - GLA
15:15 – 16:15	Situación de los recursos no renovables en la gran región Chiquitana	Pablo Villegas – CEDIB - GLA
16:15 – 16:45	Refrigerio	Servicio Catering
16:45 – 17:45	Proyecto JAGUAR	Marco Octavio Ribera - SAVIA
18:00.....	Cena de Confraternización	Servicio Catering

Hora	Presentación	Responsable
Martes 4 junio 2019		
9:00 – 9:30	Área de conservación e importancia ecológica de la Nación Guaraní Ñembi Guasu	Adhemar Flores-Asambleista GAI/O
9:30- 10:15	Observatorio Bosque Seco Chiquitano y Herramienta de Información Global Forest Watch Proyecto Ciencia Ciudadana	Andrea Markos-FCBC-ECCOS Carmen Miranda L. - SAVIA
10:15 - 10:30	Refrigerio	Servicio Catering
10:30 – 12:00	Revisión de Plan de Acción de Prioridades	Participantes
12:00 – 14:30	Almuerzo	Servicio Catering
14:30 – 15:30	Revisión de Plan de Acción de Prioridades	Participantes
15:30 - 16:00	Lectura y Firma de Acta	Secretaría ACGCHCHA
16:00.....	Clausura	Autoridad Local



ASOCIACIÓN DE COMITÉS DE GESTIÓN DE ÁREAS PROTEGIDAS DEL CHACO – CHIQUITANIA – PANTANAL – AMAZONÍA

Lunes 3/06/19

- **1) Tema: Inauguración del Taller.** - Después del desayuno se dio inicio al 4º Gran Taller de la Asoc. de CGAPCHCHA a horas 10:30, en las instalaciones del Salón de Eventos del colegio Marista secundario de San José de Chiquitos, según programación preestablecida.
Se inició el 4º Gran Taller, la Lic. Carmen Miranda por parte de SAVIA dio la bienvenida a todos los asistentes y se procedió a la presentación de cada participante. Luego el Pdte. de la ACGAPCHCHA invitó al Honorable Concejal Ronald Zeballos Roca en representación del Gobierno Autónomo Municipal de San José de Chiquitos, a proceder con la inauguración del evento.

- **2) Tema: Introducción al Taller,** por la Lic. Carmen Miranda de SAVIA (GLA), quien hizo una introducción al programa del evento y presentación del **Fortalecimiento de la gobernanza en áreas protegidas** de la Chiquitania enfatizando, que se debe involucrar a la ciudadanía en la observación y cuidado de las Funciones Eco sistémicas que proporcionan las Areas Protegidas de la Chiquitania boliviana.
Por ello SAVIA promueve el proyecto **Ciencia Ciudadana**, *el proyecto se centra en el enfoque participativo-colaborativo desde el monitoreo (incluido un sistema de alerta temprana) de las amenazas mencionadas hasta el desarrollo de medidas para mitigarlas, identificando, articulando y trabajando con actores estratégicos en la región (comité de gestión, guarda parques), incluidas algunas familias de las comunidades locales, así como actores locales y regionales vinculados interesados en la ecología y conservación. Esto se desarrollará en sinergia con el apoyo técnico del "Observatorio socio ecológico del Bosque Seco Chiquitano - OSE-" (Observatorio socio ecológico del Bosque Seco Chiquitano), que se está estructurando dentro del Proyecto ECCOS (Ecorregiones Conectadas Sostenibles Conservadas), para la detección rápida de incendios y destrucción de bosques.*

*Durante su presentación se hizo entrega de las Memorias del 3º Gran Taller y gorras con el logo de la ACGAPCHCHA a cada uno de los presentes.

- **3) Tema: Aspectos generales de Información y Resumen de Prioridades.** -el Ing. Fredy Rivero Antelo, Pdte. actual de la Asociación CGAPCHCHA, realizó la presentación dando a conocer la información general de las Actividades de la Asociación en la gestión hasta la fecha y el resumen de Prioridades identificadas en los anteriores grandes talleres; concluyendo con el agradecimiento a todas las Instituciones cooperantes presentes en el evento.

- **4) Tema: Situación del proceso de Saneamiento y Titulación de tierras en la Chiquitania,** luego del refrigerio el Dr. Alcides Vadillo de Fundación Tierra, expuso el tema. La Presentación muestra datos actualizados en lo nacional y en el Dpto. de Santa Cruz; siendo estos muy preocupantes, ante la ligereza y arbitrariedad con que se maneja la política estatal de adjudicación y titulación de tierras en la región chiquitana.

ASOCIACIÓN DE COMITÉS DE GESTIÓN DE ÁREAS PROTEGIDAS DEL CHACO – CHIQUITANIA – PANTANAL – AMAZONÍA

Saneamiento Dpto. de Santa Cruz

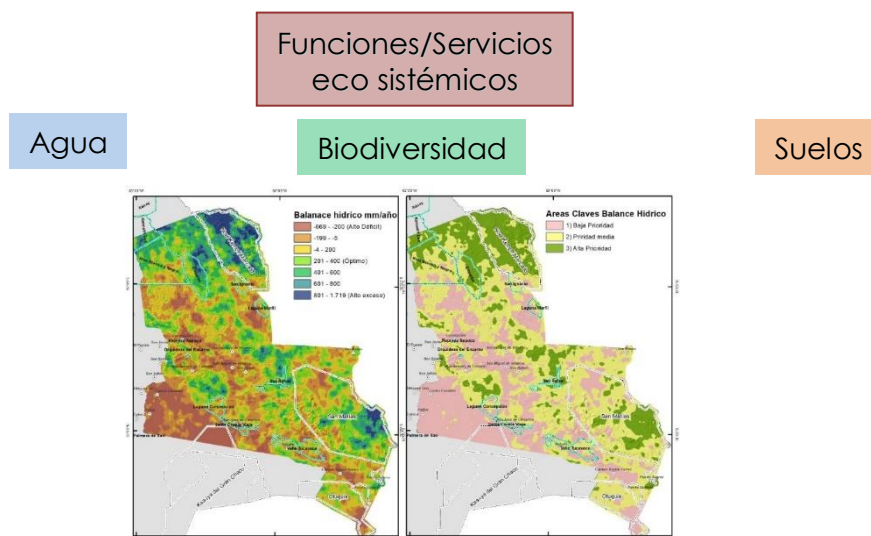
ITEM	Superficie / Has	%
Saneado	8.411.833	24,3
En Proceso	3.094.477	8,9
TCO Tituladas	4.542.743	13,1
Tierras Fiscales	12.369.600	35,8
Sin datos	6.177.734	17,9
TOTAL	34.596.387	100,0

La “zona de expansión” está titulada y consolidada. Son las tierras agrícolas con mayor valor económico

El proceso de titulación se aceleró en los últimos 7 años, con apoyo de “marcos legales favorables” para la expansión de la frontera agrícola.

Durante la presentación el concejal Ronald Zaballos de San José de Chiquitos consultó por qué razón el Parque Nacional Histórico Santa Cruz La Vieja no está visibilizado en los mapas de la presentación, aclarando el expositor que son mapas referenciales y sin actualización; informó además que existen 1.400 asentamientos “no planificados” en toda la chiquitanía. Agregó que, de los 25 municipios con mayor nivel de deforestación, encabezan la lista San Ignacio de Velasco y San José de Chiquitos. La representante del Comité de Gestión de Tucabaca opinó que se redacte un pronunciamiento respecto a éste tema de los asentamientos no planificados.

- **5) Tema: Análisis de Servicios eco sistémicos en la región Chiquitana.-** Después del almuerzo (katering), el Ing. Carlos Pinto representando a FAN (ECCOS), realizó la presentación. Puntualizó aspectos relevantes como:



ASOCIACIÓN DE COMITÉS DE GESTIÓN DE ÁREAS PROTEGIDAS DEL CHACO – CHIQUITANIA – PANTANAL – AMAZONÍA

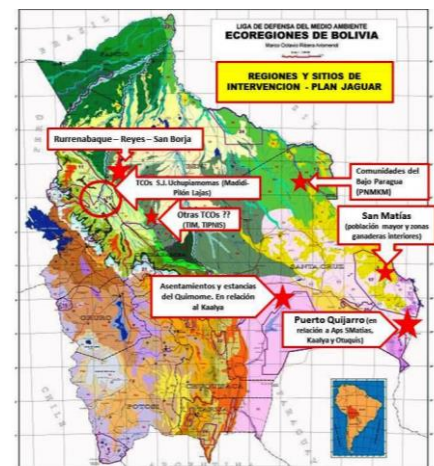
El Dir. del Kaa Iya Ing. Jorge Landívar Cabruja expresó su preocupación por la temporada de incendios, sugiriendo coordinación de los tres niveles del Estado.

Luego de muchas inquietudes expresadas en un dinámico intercambio de opiniones, el Pdte. de la ACGAPCHCHA sugirió que todo ello se discuta y se registre según las Prioridades, en las mesas de trabajo a conformar en la siguiente jornada del Gran Taller.

- **Tema: Contexto nacional de la Agricultura, Transgénicos, Agro combustibles.** - El Sr. Miguel Crespo de PROBIOMA (GLA) fue el expositor del tema. Puntualizó aspectos relevantes como: *Contexto Global de la Agricultura - La Revolución Genética Pisotea El Derecho Humano a La Alimentación - Promoción de la Producción de Semilla No Transgénica - La Revolución Verde Principal Responsable de la Pérdida de La Biodiversidad - Cultivos Orgánicos en el Mundo - Importación de Agroquímicos En Bolivia - Importación de Alimentos en Bolivia - En Bolivia La Deforestación de Los Agro negocios pone en Riesgo la Producción Sostenible de Alimentos - Experiencias Agroecológicas.*
- **Tema: Situación de los recursos no renovables en la gran región Chiquitana.**- El encargado de exponer el tema fue el Sr. Pablo Villegas representando a CEDIB (GLA), haciendo notar los impactos ambientales irreversibles de la actividad minera...

Martes 4/06/19

- **Tema: Presentación del Comité de Gestión del Area Protegida Municipal San Rafael.** - Se invitó al Alcalde de San Rafael Sr. Julio Alvis a tomar la palabra; quien presentó a los demás miembros del Comité de Gestión de dicha AP. *(ver fotos en Anexos)* Manifestaron que su área protegida también sufre los impactos de asentamientos No deseados e ilegales, dentro y en la zona de amortiguación directa, siendo estos avasallamientos una situación constante que no respetan los límites del APM San Rafael. Seguidamente por decisión unánime de sala plena se aprobó la incorporación del Comité de Gestión del Area Protegida Municipal de San Rafael al Directorio de la ACGAPCHCHA.
- **Tema: Proyecto Jaguar.** - Marco Octavio Ribera (SAVIA) expuso el tema, señalando que: Ante la situación crítica la IUCN Holanda, conjuntamente a otros socios internacionales, impulsa el Proyecto: Operación Jaguar, siendo “Los jaguares, los más grandes y fuertes felinos de América, y están siendo cada vez más cazados por sus dientes, cráneos y patas; y el mundo no tiene idea de esto” Este proyecto se desarrolla en Bolivia, Surinam y Guyana, tiene duración 3 años. En Bolivia la contraparte del proyecto es la organización SAVIA haciendo notar la importancia de la conservación del Jaguar. Las áreas protegidas y los territorios indígenas son fundamentales para la conservación del jaguar.



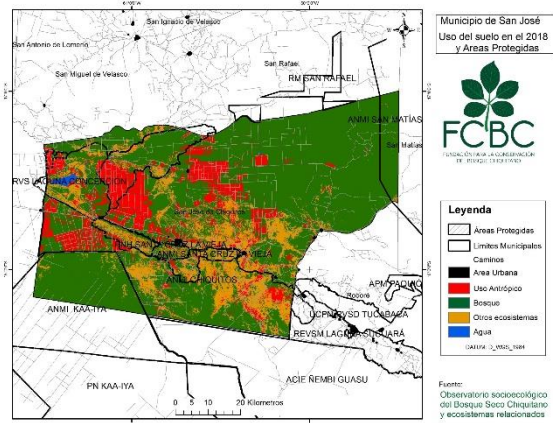
ASOCIACIÓN DE COMITÉS DE GESTIÓN DE ÁREAS PROTEGIDAS DEL CHACO – CHIQUITANIA – PANTANAL – AMAZONÍA

➤ **Tema: Observatorio Bosque Seco Chiquitano y Herramienta de Información Global Forest Watch.-**

la exposición a cargo de Andrea Marco de FCBC (ECCOS) se basó en el avance de la frontera agrícola, su acelerada ampliación en los últimos años y como pone en peligro la funcionalidad eco sistémica de las áreas protegidas de la chiquitania.

Los incendios que se han dado con mucha intensidad últimamente, son una consecuencia funesta de ésta descontrolada acción de deforestación.

El Monitoreo Satelital que ejecuta el OBSCH aporta datos de focos de incendios, Verdor / Vigor Vegetativo, Proteína Cruda (N Foliar), Humedad Foliar, Balance y Déficit Hídricos, y el Global Forest Watch es una herramienta práctica para la detección de Cambio en la Cobertura de Suelo, Alertas de incendios, etc.



➤ **Tema: Mesas de Trabajo.** - Luego de finalizadas las exposiciones temáticas, se conformaron las mesas de trabajo para definir las Prioridades más relevantes y las acciones complementarias y/o estrategias a aplicar en cada una de ellas. *(ver fotos en Anexos)*

De este análisis y sus conclusiones se presentará en el próximo 5° Gran Taller, el Plan de Trabajo 2019 - 2020 de la ACGAPCHCHA.

Finalizado el trabajo cada grupo expuso lo desarrollado. *(ver en Anexos Tabla de Prioridades)*

➤ Entre las **Conclusiones** relevantes del 4° Gran Taller CGAPCHCHA destacan:

- La asistencia mayoritaria de los miembros de Comités de Gestión y Directores de APs y/o UCPN.
- La incorporación y presentación oficial de los miembros del Comité de Gestión del Area Protegida Municipal San Rafael a la Asociación CGAPCHCHA.
- La definición de las Prioridades más relevantes y las acciones complementarias y/o estrategias a aplicar en cada una de ellas, que serán la base para el Plan de Trabajo 2019 - 2020 de la ACGAPCHCHA a presentar en el próximo taller.
- La prestancia de las Instituciones cooperantes para estar presentes y atentas a la invitación de la ACGAPCHCHA confirmando su voluntad de colaboración, con la presentación de temas importantes para la gestión de los Comités.
- Se determinó que el 5° Gran Taller del 2019 se realice en el municipio de San Ignacio de Velasco *(con fecha a definir)*.

➤ Al finalizar el Pdte. de la Asoc. CGAPCHCHA Ing. Fredy Rivero, destacó la gran asistencia mayoritaria de los miembros de Comités de Gestión y Directores de APs y/o UCPN, agradeciendo por ello ésta importante presencia a la convocatoria hecha; ratificando así el compromiso asumido como un desafío para todos los miembros de la Asociación.

Mencionó además la importancia del proyecto GLA y las sinergias que a través de SAVIA se coordinan con las demás ONGs y proyectos de la región, agradeciendo a la Lic. Carmen Miranda representante de SAVIA.



ASOCIACIÓN DE COMITÉS DE GESTIÓN DE ÁREAS PROTEGIDAS DEL CHACO – CHIQUITANIA – PANTANAL – AMAZONÍA

- La Secretaria cooperante (*la Vice Presidenta María René Barrancos por motivo de fuerza mayor pidió licencia al Directorio y tuvo que abandonar el taller*) leyó el acta del evento y en honor a fe y verdad, se procedió a firma por todos los presentes.

Concluyendo el 4° Gran Taller a horas 16:00, con la firma del Acta correspondiente.

ANEXOS - ACTA

35

ACTA DE REUNION DEL 4º GRAN TALLER DE LA ASOCIACIÓN DE COMITÉS DE GESTIÓN DE LAS ÁREAS PROTEGIDAS DEL CHACO, CHIQUITANIA, PANTANAL, AMAZONIA (CGAPCHCP) 2019.

En el municipio de San José de Chiquitos a hrs 10:15 am del día lunes 3 de junio del 2019 en instalaciones del Salón de Eventos del colegio Marista Secundario, se dio inicio a la reunión.

1) La reunión inicio con la presentación de todos los participantes, luego el presidente de la Asociación invito al concejal Ronal Zeballos a dar las palabras de bienvenida como autoridad local.

2) La Lic. Carmen Miranda, de la Asociación SAVIA realizo la introducción al taller y la entrega de memorias de las anteriores reuniones, luego se entrego a todos los participantes gorras con el logo de la Asociación.

3) Se dio inicio a la primera presentación a cargo del Ing. Freddy Rivera Antelo presidente de la Asociación, quien nos expuso sobre los aspectos generales de información y resumen de prioridades - (Presentación de TDRs de Asesoría legal). Quien luego de su presentación agradeció a todos los cooperantes del evento.

4) Luego del refrigerio de medio mañana inicio la segunda presentación a cargo de Alcides Vadillo - Fundación Tierra quien nos presento la situación del proceso de saneamiento y Titulación de tierras en la Chiquitania, durante la presentación el concejal Ronal Zeballos pidio la palabra y observo por que en los mapas no se menciona al A.P. Santa Cruz la Vieja, el expositor explico que todavia no se tiene toda la información completa, faltan algunos datos por ello

PREMIER

ASOCIACIÓN DE COMITÉS DE GESTIÓN DE ÁREAS PROTEGIDAS DEL CHACO – CHIQUITANIA – PANTANAL – AMAZONÍA

36

hay que tomar la información con cautela. El expositor informó a los participantes que actualmente existen 1.400 asentamientos en toda la Chiquitania y que entre los 25 municipios con mayor nivel de deforestación encabezaban la lista los municipios de San Ignacio de Velasco x San José de Chiquitos. La representante del Comité de Gestión de Tucabaca Soila Zaballos pidió la palabra mencionando su inquietud sobre que se ha hecho en 6 años de la Asociación para tratar de evitar la deforestación y los asentamientos, pregunta esto porque ve que solo se actúa cuando el problema se genera y manifiesta que todos deberían unirse a través de la asociación para tomar acciones que impidan que sigan los asentamientos, a esta moción se sumaron otros participantes quienes manifestaron su misma preocupación. Todos coincidieron en que hay que aprovechar estos espacios para definir que acciones se van a tomar para frenar los asentamientos y la deforestación. Se menciona que debemos ser honestos para defender nuestro territorio, luego se dio receso para almorzar.

5) Al retorno del almuerzo realizó su presentación Carlos Pinto de FAN-ECCOS quien nos expuso sobre el Análisis de Servicios Ecosistémicos en la Región Chiquitana. Durante la presentación pidió la palabra el director del Parque Itca-Ixa Jorge Cabruja menciona su preocupación por el tema de los incendios forestales que amenazan a las áreas protegidas y sugirió que instituciones como los gobiernos municipales, departamentales, APT, etc deberían convocar a una reunión para coordinar acciones. Luego de muchas inquietudes por parte de los participantes el presidente de la asociación sugirió que en las mesas de trabajo se tratan los temas de uso de suelo x las Normativas para poder llegar

← Pantanal

PREMIER



ASOCIACIÓN DE COMITÉS DE GESTIÓN DE ÁREAS PROTEGIDAS DEL CHACO – CHIQUITANIA – PANTANAL – AMAZONÍA

37

a una conclusión o actividad priorizada.

6) Terminada la presentación inicio su presentación el Sr. Miguel Crespo de PROBIOMA-GLA quien nos hablo sobre el Contexto nacional de la Agricultura, Transgénicos, Agrocombustibles, Receso para refrigerio.

7) luego del refrigerio de media tarde inicio su presentación Pablo Villegas - (EDIB-GLA) sobre la situación de los recursos no renovables en la gran region Chiquitana, esta presentación se baso principalmente en el tema de la mineria y los impactos que causa al medio ambiente que son irreversibles. Finalizada esta presentación se finalizo la jornada quedando pendiente la presentación del Proyecto Jaguar x del nuevo comite de gestión del AP, San Rafael quienes llegaron a la reunión en la tarde.

El día martes 11 de junio se dio inicio al 2do día de reunión taller a horas 09:30 am. El presidente de la asociación dio inicio a la jornada invitando a los miembros de la nueva directiva del comite de gestión de Area Protegida Municipal San Rafael.

1) El alcalde del GAM de San Rafael tiene una AREA PROTEGIDA, EN LA CUAL DENTRO DE ELLA TAMBIEN SE VE CONSTANTE UN SUJETO DE LOS HABITANTES UN DOCUMENTO FIRMADO POR EL PRESIDENTE DEL ESTADO, DONDE DECLARADO COMO UNA AREA protegida, DESPUES DE ESO UNO SE RESPETA POR LA MISMA SITUACION ES QUE EXISTE EL SUJETO MENCIONADO, Y UNO SE UNO LA AREA protegida.

Esta conformada y bajo una decisión unánime se aprobo en sala plena la incorporación del AP SAN RAFAEL a la dirección de ASOC. del CGAP CMCM PA.

del



38

proyecto jaguar:

SEÑOR: MARCO OCTAVIO RIVERA - SIVILA.

PRESENTACION DEL TÍTULO: DONDE MENCIONAS QUE EL JAGUAR ES UN ANIMAL EMBLEMÁTICO, Y DEJO UN CLARO QUE NO ES UN ANIMAL PELIGROSO NI FERAZ. Y QUE TAMBIÉN QUE MENCIONAS * SU CONSERVACIÓN SIGNIFICA UN BUEN IMPORTE A LOS CONOCIMIENTOS DE SUELOS, PORQUE EN REGIONES DONDE HAY JAGUAR EXISTE QUE TIPO DE SUELO EXISTEN:

OTROS DE LAS POTENCIALIDADES QUE TIENE ES QUE PROMUEVE EL TURISMO, POR LO TANTO LAS ÁREAS PROTEGIDAS Y LOS TERRITORIOS INDÍGENAS SON FUNDAMENTALES PARA SU CONSERVACIÓN.

ACTUALMENTE EL JAGUAR ES CONSIDERADO COMO UN ANIMAL EN PELIGRO EN EL MUNDO GLOBALMENTE ES EL ÚNICO DE LA MONTAÑA Y QUE CUIDA A LOS CONSUMIDORES.

OTROS DE LOS PROBLEMAS QUE EXISTEN AL TANTO DE JAGUAR ES QUE ESTO ES PELIGRO DE EXTINCIÓN DEBIDO A LAS ACTIVIDADES QUE SE DAN CONSERVACIONERAMENTE POR PARTE DE LOS TIPIFICADORES DE ACTIVIDADES COMO EL JAGUAR: Y QUE DEBE CONSERVARSE COMO RECEPTIVO DESDE EL COMERCIO. LA PIEL ES COMERCIALIZADA, ASÍ COMO Y HAY QUE BUSCAR COMO PROTEGER Y UNO DEJAN QUE PASE ESTE TIPO DE SITUACION. ES EL SUELO EN EL PAÍS.

NO HAY MÁS QUE RECORDAR ESTE TIPO DE SITUACION DE LA VIDA SILVESTRE, LO QUE FUE EN LA APLICACIÓN DE LA LEY QUE RECORDAR Y VOLUNTAD POR PARTE DE LOS POLÍTICOS.

Amaztel



ASOCIACIÓN DE COMITÉS DE GESTIÓN DE ÁREAS PROTEGIDAS DEL CHACO – CHIQUITANIA – PANTANAL – AMAZONÍA

39

11:30 AM: Observatorio Bosque seco Chiquitano y Herpetofauna de la Fundación Global Forest Watch proyecto Ciclos Cereales Cereales:

Exp: INDIANA MARTOS - FCBC - ECCOS:
o AUDITE DE LA FUNDACION MONOPERMANIA EN AREA PROTEGIDA DE SAN JOSE.

La exposición se ha realizado en la exposición de las fincas agrícolas y que pone en peligro a las áreas protegidas por el uso de la chiquitanía y también en el proyecto BSA-LYA. Es necesario ver y analizar los situaciones de los bosques a nivel del mundo.

* Los focos de calor que se ha ido haciendo a nivel del mundo y nivel latinoamericano y por supuesto a nivel de Bolivia la situación es una fuerte desigualdad que cada año los focos de calor va aumentando cada año.

Una vez concluya los parte de la exposición se puso como resultado a las mesas de trabajo para la planificación y análisis del plan de trabajo de la ACGACH PA.

Se finalizó las actividades en San José de Chiquitos. A horas:

Alberto Bordini
Director OTUGUIS

Comité de Gestión
P.N. Y.A.N.M.I.
Laguna Martini

PRESIDENTE
COMITE DE GESTION DEL PARQUE NACIONAL
Y AREA PANTANAL OTUGUIS
Puerto Suárez - Sta. Cruz - Bolivia

Rafael Morales R.
Comité de Gestión
OTUGUIS
PREMIER



ASOCIACIÓN DE COMITÉS DE GESTIÓN DE ÁREAS PROTEGIDAS DEL CHACO – CHIQUITANIA – PANTANAL – AMAZONÍA

40

[Signature]
Sr. Roger Justiniano y
TECNICO- SAVIA

[Signature]
Dr. Francisco F. Aguilera P.
RESP. AREA DE BIODIVERSIDAD
DIRENA - GOBIERNO AUTONOMO DEPARTAL SANTA CRUZ.

[Signature]
Jorge Lindner Cobos
DIR. AP. KAA IYA - SERNAP

[Signature]
Roberto Alcantara
P.N.N.K.M.

[Signature]
Lorenzo Pinto Rojas
Stro. de Tierra y Territorio
CCICH-TURUBO
San Jose de Chiquitos

[Signature]
Richard Rivera Casso
AP. Koo-Iya del Gran Chaco

[Signature]
Galindo Benegas Peraza
G/P- P.N.N.K.M.

[Signature]
Rubén Darío Cruz O.
Comité Gestión Tuacaca.

[Signature]
Dionicio Salas
Comité Gestión
Mbtuidto

[Signature]
Rafael Ruiz
UAPN Tuacaca

[Signature]
Comité de Gestión
A.P.M.
SAN RAFAEL
Pedro Langui de G.S.

[Signature]
Comité de Gestión
P.N. y A.N.M.I.
Laguna Marfil

[Signature]
Comité de Gestión
A.N.M.I. SAN MATIAS
Marcel Cobos

[Signature]
Instituto para
GIA-SIV

[Signature]
Juñith Sánchez Ribera
VICE PRESIDENTE
COMITE DE GESTION
ANMI KAA-IYA DEL GRAN CHACO



ASOCIACIÓN DE COMITÉS DE GESTIÓN DE ÁREAS PROTEGIDAS DEL CHACO – CHIQUITANIA – PANTANAL – AMAZONÍA

41

[Signature]
 Sando Añez
 Vice pde CGPAMAZ.

[Signature]
 Mario L Gil E.
 P.N. ANUM KAA-IVA G.CH.

[Signature]
 Carmen Miranda
 SAVIA

[Signature]
 Rony Roca Dorado
 CONCEJAL
 Concejo Municipal de S.I.V.

[Signature]
 Roni Ribera
 CIBARRA

[Signature]
 Asociación de Comites de Gestión
 de las Areas Protegidas
 Chaco - Chiquitania
 Pantanal y Amazonia
 Freddy Álvarez A.

[Signature]
 Marco Esteban Ribera
 MONICA COPACABANA TUIZ.

[Signature]
 Pablo Villegas Neza

ASOCIACIÓN DE COMITÉS DE GESTIÓN DE ÁREAS PROTEGIDAS DEL CHACO – CHIQUITANIA – PANTANAL – AMAZONÍA

ANEXO - RESULTADOS DE MESAS DE TRABAJO

GRUPO #1

GRUPO #2

Actividades Priorizadas

1) Plan de trabajo y programación de actividades ACGAP/CHAPA

2) Institucionalizar a los usos del Patrimonio Judicial

3) Promover y establecer alianzas estratégicas institucionales, ONG, instituciones comunitarias, Dptos, estatales, de convenio, privadas, etc.

4) Promover requisitos técnicos de cobertura de suelo, uso y proceso de titulación

5) Gestión de proyectos productivos para mejorar la vida de las comunidades al interior de los Territorios de asentamiento

6) Apoyar las iniciativas de creación de Nuevas A.P.

GRUPO #1

1) EXIGIR QUE SE JUSTIFIQUE NALICE EL SEMMP - DICOPIAU 2020

2) Cumplimiento a la contratación del consultor para el trámite de Permiso Judicial de las Asociaciones y se actualice los estatutos y Reglamentos de la C.G. y se requiera 2019

3) Promover la responsabilidad de los 28 Nuevas A.P. al interior de talleres de difusión de (Aliados estratégicos con los actores involucrados) 2019-2021

4) a través de Locales, Municipios y sus Promotores por la Asociación de C.G. en alianza con el U. Medio Ambiente 2019-2021

5) Promover y canalizar proyectos Productivos y sean en beneficio de las comunidades. Exigir a los Gobiernos Municipales con los líderes Vigentes 2019

6) Identificar 2019 los sitios que brinden Servicios ecosistémicos y Promover a los municipios la creación de nuevas Áreas protegidas y Reservas

GRUPO #2

13-14) Promover, apoyar la gestión y acciones que demanden los miembros de los CA ante las instituciones que correspondan año 2020

15) Identificar y gestionar las fuentes de financiamientos para la sostenibilidad financiera ante los Proyectos de Impactos que se están realizando en la Chiquitania año 2019

19) Dar continuidad a los acuerdos establecidos y búsqueda de nuevas alianzas para el apoyo y Financiamientos año 2019

20) Participación efectiva en los POA año 2019

26) Gestionar alianzas con el sector Privado turístico año 2019

28) Apoyar las Gestiones de creación de Nuevas Áreas Protegidas año 2019

16) Impulsar, Participar, demandar y Promover acciones para lograr realizar las actualizaciones y elaboración de los Planes de manejo año 2020

17) Realizar alianzas, estrategias para los talleres, cursos y otras acciones de capacitación año 2019

8) con los resultados de hacer gestión al fortalecimiento de los cuerpos de Protección todos los años

7) Realizar las gestiones para el fortalecimiento de los cuerpos de Protección y administración de las A.P.E, esto ante entes técnicos y científicos todos los años

ASOCIACIÓN DE COMITÉS DE GESTIÓN DE ÁREAS PROTEGIDAS DEL CHACO – CHIQUITANIA – PANTANAL – AMAZONÍA
ANEXO - PRIORIDADES IDENTIFICADAS Y COMPLEMENTADAS EN EL 4° GRAN TALLER PARA ELABORAR
PLAN DE TRABAJO 2019 - 2020 DE LA ACGAPCHCHA

OBJETIVO	ACTIVIDADES PRIORIZADAS	ACTIVIDADES COMPLEMENTARIAS y/o ESTRATEGIAS 2019 - 2020
FORTALECIMIENTO	Plan de Trabajo y Cronograma de Actividades 2020 de la ACGAPCHCHA	Plan de Trabajo.-Actualización, complementación y seguimiento del Plan de Trabajo a 2020 en base a las Prioridades identificadas en los Grandes Talleres de la ACGAPCHCHA Poner a consideración el Plan de Trabajo en 5° Gran Taller Avance en el 6° gran Taller
	Institucionalizar a la Asoc. CGAPCHCHA con Personería Jurídica, Reglamento, Estatutos, etc.	Proceder a la contratación del profesional Asesor Legal que inicie el proceso de institucionalización de la ACGCHCHA con Reglamentos y Estatuto
	Organización y Participación en Grandes Talleres de la ACGCHCHA y Reuniones específicas de los Comités de Gestión regionales	Intercambio de experiencias, compartidas entre los Comités de Gestión de Aps Participación de tomadores de decisión Participación de más actores pro conservación Preparación, coordinación, invitaciones, agenda, presentaciones, desarrollo, logística y memorias para el 5° y 6° Gran Taller de la Asociación de Comités de Gestión del Chaco, Chiquitania, Pantanal y Amazonia sur 2020
		Reuniones específicas con CG regionales y apoyo logístico y financiero en sus reuniones ordinarias
	Fortalecer a los Cuerpos de Protección de las Aps y/o UCPN	Realizar las gestiones necesarias en los diferentes niveles de decisión para fortalecer a los Cuerpos de Protección y Administración de las APPs y/o UCPNs Aumentar número de Guarda parques y garantizar continuidad laboral Selección y capacitaciones específicas Nivelación Salarial Incidencia en procesos de contratación de Cuerpos de Protección (Eccos-Zicosur)
	Promover y establecer Alianzas estratégicas institucionales, ONGs, Instituciones municipales, Departamentales, Estatales, de servicios, privadas, etc	Apoyar a las gestiones de alianzas para obtener resultados en pro de las Aps y/o UCPNs, especialmente a los Cuerpos de Protección Alianzas estratégicas con ONGs pro conservación Con instituciones del Estado Plurinacional de Bolivia; Municipios, Gobernación, FFAA, Sernap, Dicoan, ABC, ABT, Inra, Ministerios, etc.
	Capacitaciones específicas:	Continuar en: promover, desarrollar, coadyuvar en las diferentes capacitaciones a los cuerpos de protección y miembros de los Comités de Gestión. Capacitar y socializar normativas y leyes vigentes, relacionadas a Medio Ambiente y específicamente a las Aps Monitoreo con equipos android
	Plan de Manejo, evaluación, adecuación y/o elaboración. Actualización y mejoramiento de las zonificaciones	Participación de los CGs y sectores locales Evaluar, impulsar, participar, demandar, y promover acciones para lograr la actualización y complementación de los Planes de Manejo de las Aps y/o UCPNs . Hacer seguimiento al tema y socializar la propuesta de complementación o actualización de PM. Reuniones de coordinación entre SAVIA, GADSC y FAN (Eccos) para los planes de manejo. Intercambio preliminar de información, afectaciones y conflictos con los derechos de Uso de Suelo en los últimos años, afectación a la generación y oferta de agua, biodiversidad, etc.
	Fortalecimiento de la Gobernanza: Apoyo a las AP en la definición y selección de miembros de los CG y selección de sus representantes.	Organizar y completar los miembros asignados a los Comités de Gestión de las AP y/o UCPN Insistir en la continuidad de acción con el Sector Educativo e inclusión de género
	Coordinación de ACGAPCHCHA con Savia, GAD, Cooperantes, CGs y autoridades Visitas de Savia Y sinergia con Cooperantes a lugares que se requiera de apoyo en su conformación	

ASOCIACIÓN DE COMITÉS DE GESTIÓN DE ÁREAS PROTEGIDAS DEL CHACO – CHIQUITANIA – PANTANAL – AMAZONÍA

	Promover Diagnósticos Territoriales; de Cobertura de suelo , Uso, y procesos de Titulación de la Tierra dentro de las AP y/o UCPN y sus áreas de Amortiguación Externa	<p>Gestionar ante INRA, que reconozca en forma oficial a las Areas Protegidas Sub Nacionales</p> <p>Demandar los diagnósticos conjuntamente con actores regionales; Gobierno Departamental. Gobiernos Autónomos Municipales, instituciones, etc. Gestionar los recursos para la realización de los estudios. (PNUD-Tierra_Fcbcs-otros)</p> <p>Apoyar y promover la gestiones y acciones de los Comités de Gestión ante las instituciones competenciales y de acuerdo al cumplimiento de ley.</p> <p>Demandar el re direccionamiento de las políticas institucionales del SERNAP y DICOPAN a partir de 2020</p> <p>Solicitar Información de Asentamientos a través de SERNAP y MMAyA Comunicación e Invitación al Inra, Sernap y MMAyA para los Grandes Talleres</p>
	Mejorar la infraestructura y equipamiento	<p>Vías de acceso, senderos, vehículos, equipamientos, cabañas, puestos de control, etc.</p> <p>Entregas de Activos del proyecto ECCOS a UCPNs</p>
S O S T E N I B I L I D A D F I N A N C I E R A	Convenios interinstitucionales del Estado o del exterior y de Prestación de Servicio que posibiliten apoyo financiero y/o logístico a la gestión de las APS y/o UCPN	<p>Identificar y gestionar fuentes de financiamiento provenientes de organismos internacionales para fortalecimiento de áreas de conservación; ante las situaciones de impacto que se están dando en la chiquitania</p> <p>Plantear la propuesta que toda Actividad Obra o Proyecto (AOP), destine por lo menos el 1% de su inversión hacia el fortalecimiento financiero del AP y/o UCPN</p> <p>Establecer convenios y/o alianzas de contrapartes con los prestadores de servicios dentro de las Aps y/o UCPN</p> <p>Instituciones privadas de acuerdo a la RSE</p> <p>Las Cooperativas de Agua y/o Epsas, destinen 1 boliviano para sostenibilidad del AP y/o UCPN de donde se proveen del líquido elemento</p> <p>Empresas Tigo, Entel, CAO, CAINCO, FEGASACRUZ, Coop. de AGUAS, CRE, Ferroviaria, Paititi, otros</p>
	Alianzas institucionales con entidades cooperantes	<p>Dar continuidad y seguimiento a los acuerdos establecidos .</p> <p>Búsqueda de nuevas alianzas para apoyo de financiamiento en proyectos y gestión de Aps y/o UCPNs</p> <p>Promover Taller de presentación de Planes de Trabajo de las instituciones cooperantes respecto a las áreas protegida</p> <p>SAVIA, FCBC, FAN, SBDA, WWF, ECCOS, PNUD, otras</p>
	Asignación presupuestaria en los POA:	<p>Instituciones del Estado de acuerdo a competencias. (Sernap, Dicopan; Municipios)</p> <p>Exigir a los Gobiernos nacionales y regionales asignar recursos para proyectos específicos en estas áreas</p> <p>El Comité de Gestión debe participar en la elaboración de los POAs Departamental y Municipal e incidir en los institucionales privados</p> <p>Seguimiento a las asignaciones presupuestarias municipales.</p>
	Implementación de SISCO, que contemple normativa adecuada a cada AP y/o UCPN, reglamentos turísticos y distribución porcentual apropiada al AP	<p>Normativas Específicas de acuerdo a su categoría y características de cada AP y/o UCP, en concordancia con la legislación vigente</p> <p>Reglamentaciones elaboradas y socializadas con los CGs y Municipios con énfasis en las UCPN</p>
	Gestión de Proyectos Productivos para mejorar la vida de las comunidades al interior o en zona de amortiguación e influencia directa del AP y/o UCPN	<p>Exigir a los Gobiernos regionales asignar recursos para proyectos específicos en estas áreas</p> <p>El Comité de Gestión debe participar en la elaboración de los POAs Departamental y Municipal</p> <p>Identificar Proyectos con los CGs y Directores de Aps</p> <p>Reuniones de Comité de Gestión para definir proyectos con la colaboración de sinergia de Eccos</p> <p>Presentación y exposición de los proyectos</p>
	Promover y/o establecer la Valorización y/o monetización de los servicios ambientales que brindan nuestras Aps y/o UCPN	<p>Plantear estudios de Valorización a las Instituciones Cooperantes</p> <p>Presentar las Valorizaciones a las Autoridades Municipales y Departamentales y Nacionales</p>

ASOCIACIÓN DE COMITÉS DE GESTIÓN DE ÁREAS PROTEGIDAS DEL CHACO – CHIQUITANIA – PANTANAL – AMAZONÍA

	Declaración de Patrimonio Municipal y Destino Turístico a las AP y/o UCPN, para demandar recursos económicos	Plantear a las Autoridades Municipales y a la DICOPAN y SERNAP
	Cuenta fiscal a nombre del AP y/o UCPN	Consulta asesoría legal y financiera
VISUALIZACIÓN Y CABILDEO	Promover Programa o Proyecto de Educación, Comunicación, Difusión:	Plan de Comunicación conjunto en las AP Coordinar esfuerzos con entidades colegas de Zicosur Elaboración y distribución de material didáctico de difusión, específico para las AP Nacionales y UCPN regionales Elaboración de videos, spots publicitarios, cuñas radiales, tripticos, promoción en redes sociales. Coordinación a través de Redes Sociales whatsapp, facebook, zoom, freconferencall, etc
	Apoyar las iniciativas de creación de Nuevas Areas Protegidas	Identificar las áreas de privilegio eco sistémicos de servicios ambientales, para promover la creación de Nuevas Areas Protegidas o UCPNs a través de los municipios. Ejemplo: Bajo Paraguá Informarse para apoyar y coadyuvar a estas iniciativas o propuestas de creación de nuevas Areas Protegidas. Ejemplo: Bajo Paraguá. Hacer seguimiento.
	Adecuación de Planes de Manejo con la participación de los Comités de Gestión y sociedad civil	Reuniones de coordinación entre instituciones cooperantes (Eccos), autoridades, CGs y sociedad civil.
	Fortalecer la Gobernanza	Comunicación y difusión para apropiación, compromiso, "empoderamiento" de la población y comunidades locales con su AP y/o UCPN. Programa y/o campaña de comunicación permanente Coordinación in situ y a través de Redes Sociales

ANEXOS – FOTOGRAFÍAS



Participantes del 4to Gran Taller de la Asociación de Comités de Gestión de las Áreas Protegidas del Chaco - Chiquitania – Pantanal – Amazonía sur

ASOCIACIÓN DE COMITÉS DE GESTIÓN DE ÁREAS PROTEGIDAS DEL CHACO – CHIQUITANIA – PANTANAL – AMAZONÍA

ANEXOS - EXPOSITORES



Lic. Carmen Miranda - SAVIA



Fredy Rivero-Pdte. ACGAPCHCHA



Ing. Carlos Pinto – FAN - ECCOS



Pablo Villegas-CEDIB-GLA



Marco Octavio Ribera-SAVIA

ASOCIACIÓN DE COMITÉS DE GESTIÓN DE ÁREAS PROTEGIDAS DEL CHACO – CHIQUITANIA – PANTANAL – AMAZONÍA

ANEXOS - EXPOSITORES



Dr. Alcides Vadillo-TIERRA



Miguel Crespo-PROBIOMA-GLA



Expositores TIERRA



Andrea Markos-FCBC-ECCOS

ANEXOS – PARTICIPANTES EN USO DE LA PALABRA



Alcalde GAM SR-Julio Alvis



Concejal GAM SJ-Ronald Zeballos

ASOCIACIÓN DE COMITÉS DE GESTIÓN DE ÁREAS PROTEGIDAS DEL CHACO – CHIQUITANIA – PANTANAL – AMAZONÍA

ANEXOS – PARTICIPANTES EN USO DE LA PALABRA



Pdta. CG Tucabaca-Rosarios Jaldín



Dir. Parque Kaa Iya-Jorge Landívar



Comité de Gestión Kaa Iya-Judith Sánchez



Dir. UCPN Tucabaca-Richard Rivas



Comité de Gestión Tucabaca-Zoila Zeballos



Concejal GAM SIV-Rony Roca

ASOCIACIÓN DE COMITÉS DE GESTIÓN DE ÁREAS PROTEGIDAS DEL CHACO – CHIQUITANIA – PANTANAL – AMAZONÍA

ANEXOS – PARTICIPANTES EN VARIAS INTERVENCIONES



Miembros Comité de Gestión APM San Rafael



Representante GAM SIV-Ibis Ariel Gómez



Representante Bajo Paraguá-Roni Ribera



Comité de Gestión PNHSLV-José Luis Tomichá



Público asistente



Público asistente

ASOCIACIÓN DE COMITÉS DE GESTIÓN DE ÁREAS PROTEGIDAS DEL CHACO – CHIQUITANIA – PANTANAL – AMAZONÍA

ANEXOS – PARTICIPANTES EN VARIAS ACTIVIDADES



Mesa de trabajo # 1



Mesa de trabajo # 2



Expositor Mesa# 1-Marcel Caballero



Comunario de Turubó Este-Aurelio Taceó

ANEXOS – DISTRIBUCION DE MATERIAL POR PARTE DE SAVIA



Gorras con logo de ACGAPCHCHA



Material de escritorio para participantes

ASOCIACIÓN DE COMITÉS DE GESTIÓN DE ÁREAS PROTEGIDAS DEL CHACO – CHIQUITANIA – PANTANAL – AMAZONÍA

ANEXOS – DISTRIBUCION DE MATERIAL POR PARTE DE SAVIA



Entrega de gorras-Mariely de SAVIA



Entrega de gorras-Mónica de SAVIA

ANEXOS – REGISTRO DE PARTICIPANTES Y FIRMA DE ACTA DEL 4° GRAN TALLER



Registro de Participantes



Firma del Acta del 4° Gran Taller